






Maßstab: 1 : 4.000

Druckdatum: Februar 8, 2021

Gesuchte Adresse: Sepp-Bacher-Straße 29, 5730 Mittersill
 Lambert Koordinate: (X;Y) = (335303;375992)
 HORA-Zone: HQ-30

-  Hohe Gefährdung: Überflutung bei 30-jährlichem Hochwasser möglich
-  Mittlere Gefährdung: Überflutung bei 100-jährlichem Hochwasser möglich
-  Niedrige Gefährdung: Überflutung bei 200-jährlichem Hochwasser möglich
-  Gewässerzuständigkeit
-  Gewässerstrecken innerhalb der Gebiete mit potenziell signifikantem Risiko (Verlinkung zu WISA Hochwasser)



<https://hora.gv.at>

Quellen Basisdaten: BMLRT, Ämter der LR, BEV, GIP.gv.at
 Quellen Fachdaten: BMLRT, Ämter der LR, VVO, ZAMG